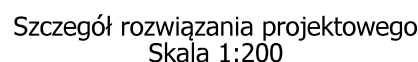














**Monika Furkał**  
główny specjalista



- 8 Istniejąca droga gruntowa

Legenda :  
ZL - oznaczenie obszaru zagospodarowania

Legenda:

- |   |   |
|---|---|
|    | Zakres ewentualnego wyrównania terenu do istniejących rzędnych  |
|    | Zabezpieczenie przed erozją narzutem kamiennym                  |
|    | Obbrukowanie kamieniem łupanym układanym na zaprawie cementowej |
|   | Stabilizacja nawierzchni drogowej kruszywem                     |
|  | Obsiew skarp mieszanką traw                                     |
|  | Palisada drewniana  |
|  | Numer ewidencyjny działki inwestycyjnej                         |
|  | Granice działek ewidencyjnych                                   |
|  | Linia rozgraniczająca teren inwestycji                          |
|  | Oznaczenie odwiertu geologicznego                               |
|  | Oznaczenie punktu współrzędnych                                 |
|  | Kierunek spływu wód   |

